



ДЕПАРТАМЕНТ НЕДРОПОЛЬЗОВАНИЯ И ЭКОЛОГИИ ТЮМЕНСКОЙ ОБЛАСТИ

РАСПОРЯЖЕНИЕ

23.10.2020

№ 32-РР

г. Тюмень

Об установлении зон санитарной охраны для водозаборных участков недр АНО ОДООЦ «Ребьячья Республика», расположенных по адресу: Тюменская область, г. Тюмень, 38 км северо-западнее г. Тюмени по автомагистрали Тюмень-Салаирка

В соответствии со статьей 43 Водного кодекса Российской Федерации, статьей 106 Земельного кодекса Российской Федерации, пунктом 5 статьи 18 Федерального закона от 30.03.1999 № 52-ФЗ «О санитарно-эпидемиологическом благополучии населения», статьей 17 Закона Тюменской области от 26.09.2001 № 400 «О питьевом водоснабжении в Тюменской области», постановлением Главного государственного санитарного врача Российской Федерации от 14.03.2002 № 10 «О введении в действие Санитарных правил и норм «Зоны санитарной охраны источников водоснабжения и водопроводов питьевого назначения. СанПиН 2.1.4.1110-02», пунктом 2.2.27 постановления Правительства Тюменской области от 13.06.2005 № 73-п «Об утверждении Положения о Департаменте недропользования и экологии Тюменской области» и на основании санитарно-эпидемиологического заключения Управления Федеральной службы по надзору в сфере защиты прав потребителей и благополучия человека по Тюменской области от 08.06.2020 № 72.ОЦ.01.000.Т.000432.06.20, заявки АНО ОДООЦ «Ребьячья Республика» от 07.10.2020 № 14507/20 и проекта организации зон санитарной охраны водозаборных участков недр АНО ОДООЦ «Ребьячья Республика» (разработчик ООО «ВостокБурВод»):

1. Установить бессрочно зоны санитарной охраны для водозаборных участков недр (скважин № 1, № 2, № 3, № б/н) АНО ОДООЦ «Ребьячья Республика», расположенных по адресу: Тюменская область, г. Тюмень, 38 км северо-западнее г. Тюмени по автомагистрали Тюмень-Салаирка, согласно приложению № 1 к настоящему распоряжению.


2. Ограничения использования земельных участков в границах зон санитарной охраны для водозаборных участков недр (скважин № 1, № 2, № 3, № б/н) АНО ОДООЦ «Ребьячья Республика», приведены в приложении № 2 к настоящему распоряжению.

3. Правообладатель водозаборных участков недр (скважин № 1, № 2, № 3, № б/н) - АНО ОДООЦ «Ребьячья Республика». Правообладатель обязан возместить убытки, причиненные в связи с установлением зон с особыми условиями

использования территории в соответствии со статьей 57.1 Земельного кодекса Российской Федерации.

4. Требование о возмещении убытков может быть направлено лицами, указанными в пункте 2 статьи 57.1 Земельного кодекса Российской Федерации правообладателю сооружения в срок не более чем пять лет со дня установления, изменения зоны с особыми условиями использования территории, либо со дня, когда указанные лица узнали или должны были узнать об установлении, изменении зоны с особыми условиями использования территории (пункт 13 статьи 57.1 Земельного кодекса Российской Федерации).

Директор

A handwritten signature in black ink, consisting of a large, stylized 'Е' followed by a horizontal line and a small flourish.

Е.Т. Уляшева

**Зоны санитарной охраны для водозаборных участков недр (скважин
№ 1, № 2, № 3, № 6/н) АНО ОДООЦ «Ребятчя Республика», расположенных по
адресу: Тюменская область, г. Тюмень, 38 км северо-западнее г. Тюмени по
автомагистрали Тюмень-Салаирка**

Зоны санитарной охраны:

1. Граница первого пояса:

Скважина № 1:

- на север — 8,7 м;
- на северо-запад — 5,9 м;
- на запад — 6,3 м;
- на юго-запад — 10,5 м;
- на юг — 11,3 м;
- на юго-восток — 33,2 м;
- на восток — 16,8 м;
- на северо-восток — 8,1 м.

Скважина № 2:

- на север — 10,9 м;
- на северо-запад — 5,3 м;
- на запад — 5,8 м;
- на юго-запад — 4,1 м;
- на юг — 4,5 м;
- на юго-восток — 8,1 м;
- на восток — 8,8 м;
- на северо-восток — 10,4 м.

Скважина № 3:

- на север — 3 м;
- на северо-запад — 4,2 м;
- на запад — 3,7 м;
- на юго-запад — 5,2 м;
- на юг — 6,5 м;
- на юго-восток — 4,3 м;
- на восток — 3 м;
- на северо-восток — 4,25 м.

Скважина № 6/н:

- на север — 4,6 м;
- на северо-запад — 6,5 м;
- на запад — 4,8 м;
- на юго-запад — 6,8 м;
- на юг — 5 м;
- на юго-восток — 5 м;

- на восток — 3,6 м;
- на северо-восток — 5 м.

Сведения о границах зоны указаны в приложении № 1 к настоящему приложению.

2. Граница второго пояса устанавливается в радиусе 66 м от скважины.

Сведения о границах зоны указаны в приложении № 2 к настоящему приложению.

3. Граница третьего пояса устанавливается в радиусе 443 м от скважины.

Сведения о границах зоны указаны в приложении № 3 к настоящему приложению.

**Ограничения использования земельных участков в границах
зон санитарной охраны для водозаборных участков недр (скважин № 1,
№ 2, № 3, № б/н) АНО ОДООЦ «Ребячья Республика»**

Ограничения в границах зон санитарной охраны установлены в соответствии с Постановлением Главного государственного санитарного врача РФ от 14.03.2002 № 10 «О введении в действие Санитарных правил и норм «Зоны санитарной охраны источников водоснабжения и водопроводов питьевого назначения. СанПиН 2.1.4.1110-02».

1. Ограничения по первому поясу зоны санитарной охраны:

- не допускается посадка высокоствольных деревьев, все виды строительства, не имеющие непосредственного отношения к эксплуатации, реконструкции и расширению водопроводных сооружений, в том числе прокладка трубопроводов различного назначения, размещение жилых и хозяйственно - бытовых зданий, проживание людей, применение ядохимикатов и удобрений.

2. Ограничения по второму поясу зоны санитарной охраны:

- запрещается закачка отработанных вод в подземные горизонты, подземное складирование твердых отходов и разработка недр земли;

- запрещается размещение складов горюче - смазочных материалов, ядохимикатов и минеральных удобрений, накопителей промстоков, шламохранилищ и других объектов, обуславливающих опасность химического загрязнения подземных вод;

- не допускается: размещение кладбищ, скотомогильников, полей ассенизации, полей фильтрации, навозохранилищ, силосных траншей, животноводческих и птицеводческих предприятий и других объектов, обуславливающих опасность микробного загрязнения подземных вод; применение удобрений и ядохимикатов; рубка леса главного пользования и реконструкции.

3. Ограничения по третьему поясу зоны санитарной охраны:

- запрещается закачка отработанных вод в подземные горизонты, подземное складирование твердых отходов и разработка недр земли;

- запрещается размещение складов горюче - смазочных материалов, ядохимикатов и минеральных удобрений, накопителей промстоков, шламохранилищ и других объектов, обуславливающих опасность химического загрязнения подземных вод. Размещение таких объектов допускается в пределах третьего пояса ЗСО только при использовании защищенных подземных вод, при условии выполнения специальных мероприятий по защите водоносного горизонта от загрязнения.

**Характерные точки границ первого пояса зон санитарной охраны для
водозаборных (скважины № 1) участков недр АНО ОДООЦ «Ребячья
Республика», расположенных по адресу: Тюменская область, г. Тюмень, 38 км
северо-западнее г. Тюмени по автомагистрали Тюмень-Салаирка**

Обозначение характерных точек границ	Координаты (система координат: МСК-72)	
	X	Y
н1	354630.33	1438945.42
н2	354630.33	1438976.34
н3	354598.20	1438976.36
н4	354598.20	1438945.42
н1	354630.33	1438945.42

**Характерные точки границ первого пояса зон санитарной охраны для
водозаборных (скважины № 2) участков недр АНО ОДООЦ «Ребячья
Республика», расположенных по адресу: Тюменская область, г. Тюмень, 38 км
северо-западнее г. Тюмени по автомагистрали Тюмень-Салаирка**

Обозначение характерных точек границ	Координаты (система координат: МСК-72)	
	X	Y
н1	354853.89	1438730.38
н2	354853.89	1438744.98
н3	354837.26	1438744.99
н4	354837.25	1438730.39
н1	354853.89	1438730.38

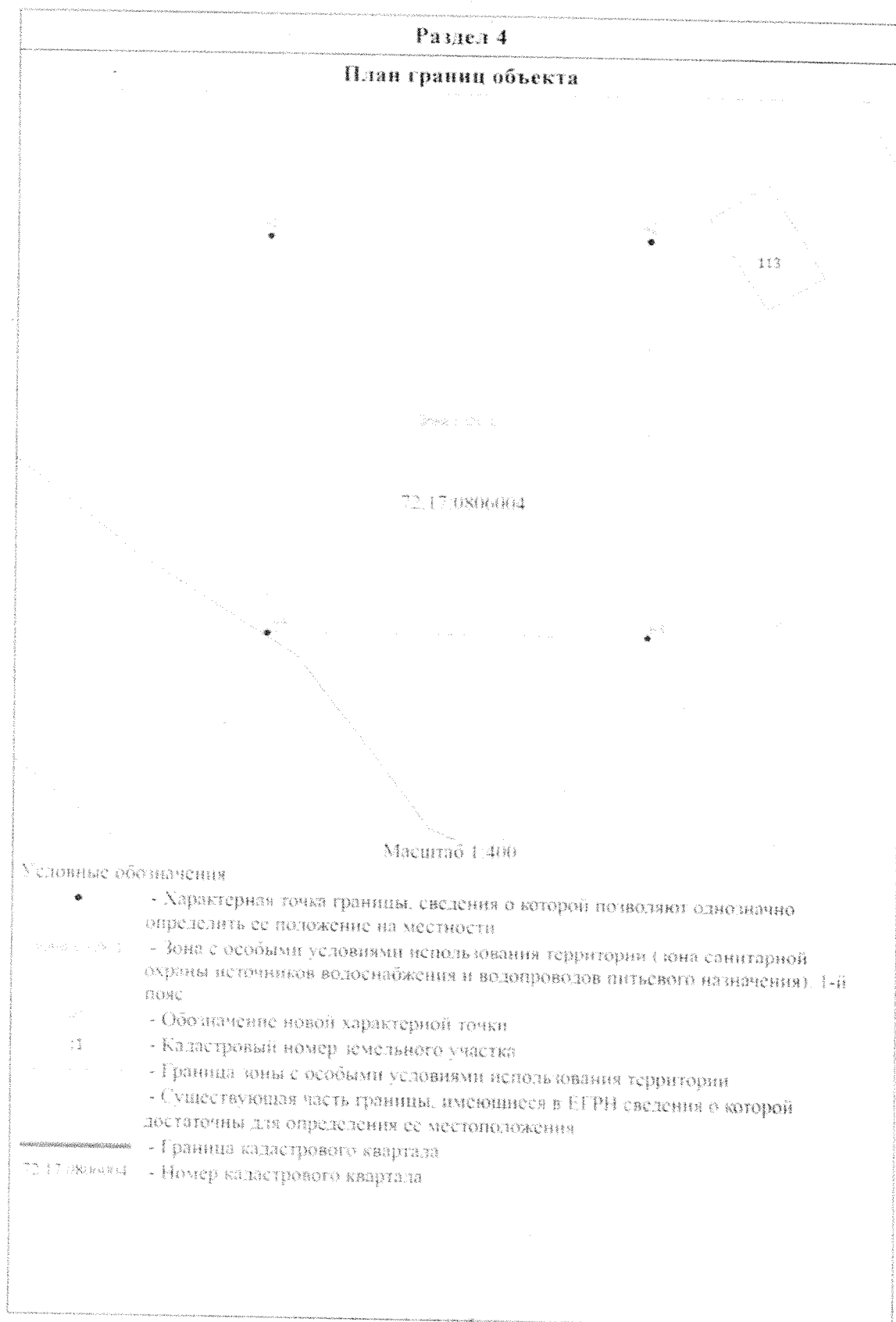
Характерные точки границ первого пояса зон санитарной охраны для водозаборных (скважины № 3) участков недр АНО ОДООЦ «Ребьячья Республика», расположенных по адресу: Тюменская область, г. Тюмень, 38 км северо-западнее г. Тюмени по автомагистрали Тюмень-Салаирка

Обозначение характерных точек границ	Координаты (система координат: МСК-72)	
	X	Y
н1	354975.19	1438396.92
н2	354975.19	1438403.62
н3	354965.69	1438403.65
н4	354965.69	1438396.92
н1	354975.19	1438396.92

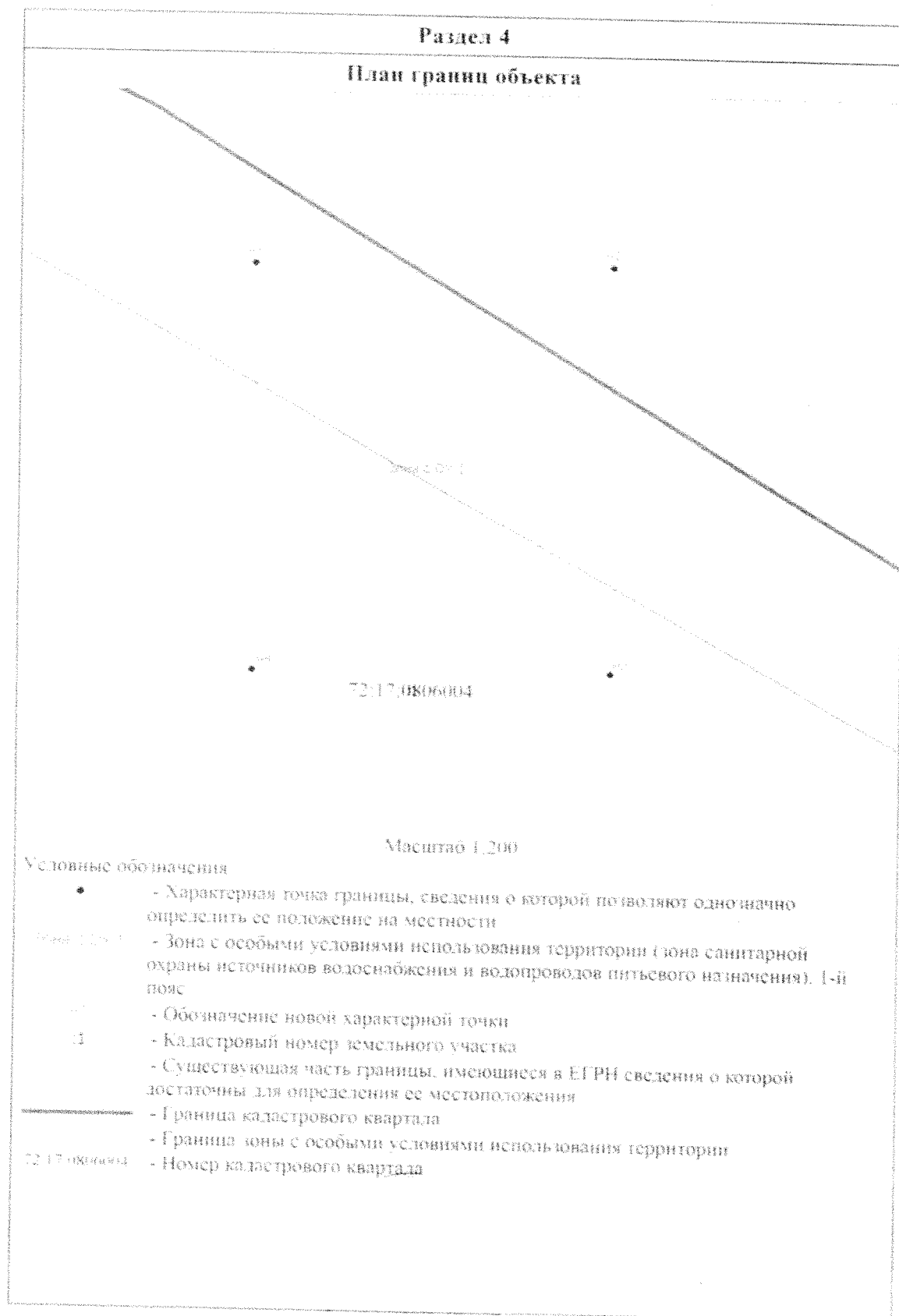
Характерные точки границ первого пояса зон санитарной охраны для водозаборных (скважины № 6/н) участков недр АНО ОДООЦ «Ребьячья Республика», расположенных по адресу: Тюменская область, г. Тюмень, 38 км северо-западнее г. Тюмени по автомагистрали Тюмень-Салаирка

Обозначение характерных точек границ	Координаты (система координат: МСК-72)	
	X	Y
н1	354931.55	1438537.62
н2	354931.55	1438546.02
н3	354921.97	1438546.02
н4	354921.97	1438537.62
н1	354931.55	1438537.62

План границ первого пояса зон санитарной охраны для водозаборных (скважины № 1) участков недр АНО ОДООЦ «Ребятчя Республика», расположенных по адресу: Тюменская область, г. Тюмень, 38 км северо-западнее г. Тюмени по автомагистрали Тюмень-Салаирка



План границ первого пояса зон санитарной охраны для водозаборных (скважины № 2) участков недр АНО ОДООЦ «Ребятчья Республика», расположенных по адресу: Тюменская область, г. Тюмень, 38 км северо-западнее г. Тюмени по автомагистрали Тюмень-Салаирка



План границ первого пояса зон санитарной охраны для водозаборных (скважины № 3) участков недр АНО ОДООЦ «Ребятчя Республика», расположенных по адресу: Тюменская область, г. Тюмень, 38 км северо-западнее г. Тюмени по автомагистрали Тюмень-Салаирка

Раздел 4

План границ объекта



Масштаб 1:80

Условные обозначения

- - Характерная точка границы, сведения о которой позволяют однозначно определить ее положение на местности
- - Зона с особыми условиями использования территории (зона санитарной охраны источников водоснабжения и водопроводов питьевого назначения). I-й пояс
- - Обозначение новой характерной точки
- 1 - Кадастровый номер земельного участка
- Граница зоны с особыми условиями использования территории
- Существующая часть границы, имеющиеся в ЕГРН сведения о которой достаточны для определения ее местоположения
- - Граница кадастрового квартала
- 72:17:0806004 - Номер кадастрового квартала

План границ первого пояса зон санитарной охраны для водозаборных (скважины № б/н) участков недр АНО ОДООЦ «Ребятчя Республика», расположенных по адресу: Тюменская область, г. Тюмень, 38 км северо-западнее г. Тюмени по автомагистрали Тюмень-Салаирка

Раздел 4

План границ объекта

Длина 20 м

72 17 00100014

Масштаб 1:100

Условные обозначения

- - Характерная точка границы, сведения о которой позволяют однозначно определить ее положение на местности
- - Зона с особыми условиями использования территории (зона санитарной охраны источников водоснабжения и водопроводов магистрального назначения). 1-й пояс
- - Обозначение новой характерной точки
- 72 17 00100014 - Кадастровый номер земельного участка
- - Граница зоны с особыми условиями использования территории
- - Существующая часть границы, имеющиеся в ЕГРН сведения о которой достаточны для определения ее местоположения
- - Граница кадастрового квартала
- 72 17 00100014 - Номер кадастрового квартала

**Характерные точки границ второго пояса зон санитарной охраны для
водозаборных (скважины № 1) участков недр АНО ОДООЦ «Ребьячья
Республика», расположенных по адресу: Тюменская область, г. Тюмень, 38 км
северо-западнее г. Тюмени по автомагистрали Тюмень-Салаирка**

Обозначение характерных точек границ	Координаты (система координат: МСК-72)	
	X	Y
н1	354613.36	1439018.32
н2	354605.22	1439016.77
н3	354597.34	1439014.21
н4	354589.84	1439010.68
н5	354582.84	1439006.24
н6	354576.45	1439000.95
н7	354570.78	1438994.91
н8	354565.91	1438988.21
н9	354561.92	1438980.94
н10	354558.86	1438973.24
н11	354556.80	1438965.21
н12	354555.76	1438956.99
н13	354555.76	1438948.70
н14	354556.80	1438940.47
н15	354558.86	1438932.45
н16	354561.92	1438924.74
н17	354565.91	1438917.48
н18	354570.78	1438910.77
н19	354576.45	1438904.73
н20	354582.84	1438899.45
н21	354589.84	1438895.01
н22	354597.34	1438891.48
н23	354605.22	1438888.92
н24	354613.36	1438887.36

н25	354621.63	1438886.84
н26	354629.91	1438887.36
н27	354638.05	1438888.92
н28	354645.93	1438891.48
н29	354653.43	1438895.01
н30	354660.43	1438899.45
н31	354666.81	1438904.73
н32	354672.49	1438910.77
н33	354677.36	1438917.48
н34	354681.35	1438924.74
н35	354684.40	1438932.45
н36	354686.46	1438940.47
н37	354687.50	1438948.70
н38	354687.50	1438956.99
н39	354686.46	1438965.21
н40	354684.40	1438973.24
н41	354681.35	1438980.94
н42	354677.36	1438988.21
н43	354672.49	1438994.91
н44	354666.81	1439000.95
н45	354660.43	1439006.24
н46	354653.43	1439010.68
н47	354645.93	1439014.21
н48	354638.05	1439016.77
н49	354629.91	1439018.32
н50	354621.63	1439018.84
н1	354613.36	1439018.32

Характерные точки границ второго пояса зон санитарной охраны для водозаборных (скважины № 2) участков недр АНО ОДООЦ «Ребятчья Республика», расположенных по адресу: Тюменская область, г. Тюмень, 38 км северо-западнее г. Тюмени по автомагистрали Тюмень-Салаирка

Обозначение характерных точек границ	Координаты (система координат: МСК-72)	
	X	Y
н1	354834.71	1438801.67

н2	354826.57	1438800.12
н3	354818.69	1438797.56
н4	354811.19	1438794.03
н5	354804.19	1438789.59
н6	354797.80	1438784.31
н7	354792.13	1438778.26
н8	354787.26	1438771.56
н9	354783.26	1438764.30
н10	354780.21	1438756.59
н11	354778.15	1438748.56
н12	354777.11	1438740.34
н13	354777.11	1438732.05
н14	354778.15	1438723.83
н15	354780.21	1438715.80
н16	354783.26	1438708.09
н17	354787.26	1438700.83
н18	354792.13	1438694.12
н19	354797.80	1438688.08
н20	354804.19	1438682.80
н21	354811.19	1438678.36
н22	354818.69	1438674.83
н23	354826.57	1438672.27
н24	354834.71	1438670.71
н25	354842.98	1438670.19
н26	354851.25	1438670.71
н27	354859.40	1438672.27
н28	354867.28	1438674.83
н29	354874.78	1438678.36
н30	354881.78	1438682.80
н31	354888.16	1438688.08
н32	354893.84	1438694.12
н33	354898.71	1438700.83
н34	354902.70	1438708.09
н35	354905.75	1438715.80
н36	354907.81	1438723.83

н37	354908.85	1438732.05
н38	354908.85	1438740.34
н39	354907.81	1438748.56
н40	354905.75	1438756.59
н41	354902.70	1438764.30
н42	354898.71	1438771.56
н43	354893.84	1438778.26
н44	354888.16	1438784.31
н45	354881.78	1438789.59
н46	354874.78	1438794.03
н47	354867.28	1438797.56
н48	354859.40	1438800.12
н49	354851.25	1438801.67
н50	354842.98	1438802.19
н1	354834.71	1438801.67

Характерные точки границ второго пояса зон санитарной охраны для водозаборных (скважины № 3) участков недр АНО ОДООЦ «Ребятчя Республика», расположенных по адресу: Тюменская область, г. Тюмень, 38 км северо-западнее г. Тюмени по автомагистрали Тюмень-Салаирка

Обозначение характерных точек границ	Координаты (система координат: МСК-72)	
	Х	Y
н1	354963.92	1438466.09
н2	354955.78	1438464.54
н3	354947.89	1438461.98
н4	354940.39	1438458.45
н5	354933.40	1438454.01
н6	354927.01	1438448.72
н7	354921.33	1438442.68
н8	354916.46	1438435.98
н9	354912.47	1438428.71
н10	354909.42	1438421.01
н11	354907.36	1438412.98
н12	354906.32	1438404.76
н13	354906.32	1438396.47

Н14	354907.36	1438388.24
Н15	354909.42	1438380.22
Н16	354912.47	1438372.51
Н17	354916.46	1438365.25
Н18	354921.33	1438358.54
Н19	354927.01	1438352.50
Н20	354933.40	1438347.22
Н21	354940.39	1438342.78
Н22	354947.89	1438339.24
Н23	354955.78	1438336.68
Н24	354963.92	1438335.13
Н25	354972.19	1438334.61
Н26	354980.46	1438335.13
Н27	354988.60	1438336.68
Н28	354996.49	1438339.24
Н29	355003.98	1438342.78
Н30	355010.98	1438347.22
Н31	355017.37	1438352.50
Н32	355023.04	1438358.54
Н33	355027.91	1438365.25
Н34	355031.91	1438372.51
Н35	355034.96	1438380.22
Н36	355037.02	1438388.24
Н37	355038.06	1438396.47
Н38	355038.06	1438404.76
Н39	355037.02	1438412.98
Н40	355034.96	1438421.01
Н41	355031.91	1438428.71
Н42	355027.91	1438435.98
Н43	355023.04	1438442.68
Н44	355017.37	1438448.72
Н45	355010.98	1438454.01
Н46	355003.98	1438458.45
Н47	354996.49	1438461.98
Н48	354988.60	1438464.54

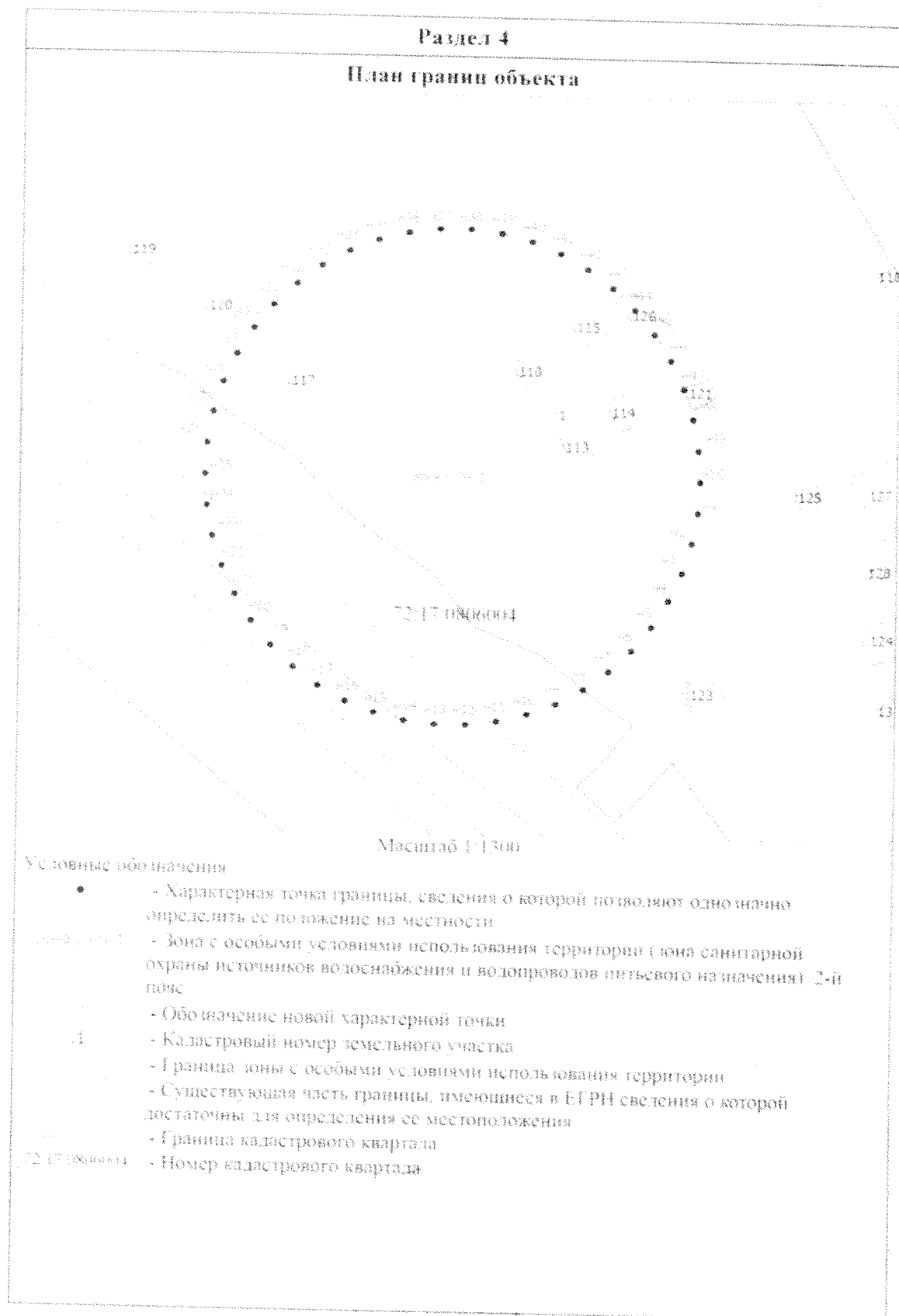
н49	354980.46	1438466.09
н50	354972.19	1438466.61
н1	354963.92	1438466.09

Характерные точки границ второго пояса зон санитарной охраны для водозаборных (скважины № б/н) участков недр АНО ОДООЦ «Ребьячья Республика», расположенных по адресу: Тюменская область, г. Тюмень, 38 км северо-западнее г. Тюмени по автомагистрали Тюмень-Салаирка

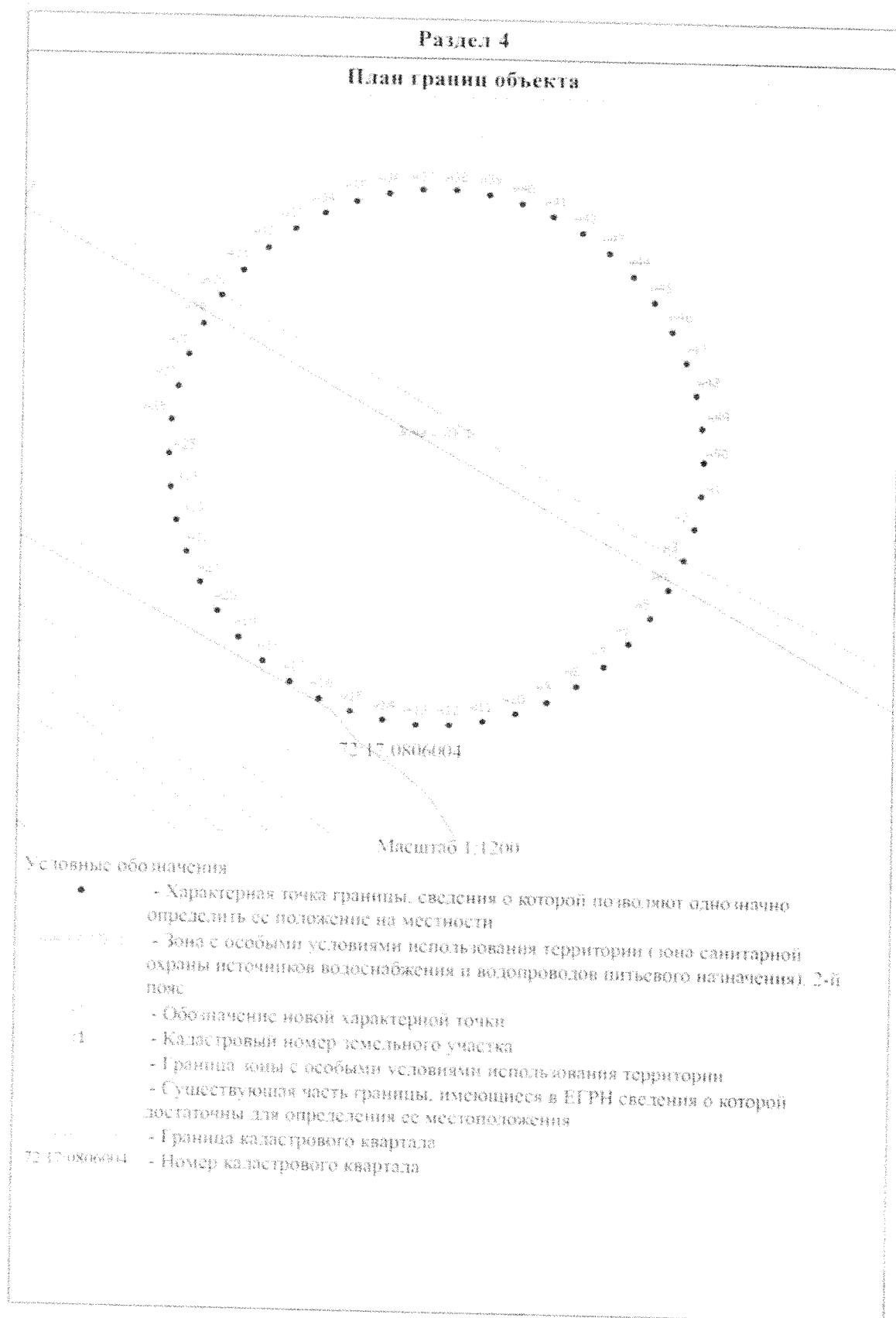
Обозначение характерных точек границ	Координаты (система координат: МСК-72)	
	X	Y
н1	354918.70	1438607.90
н2	354910.55	1438606.35
н3	354902.67	1438603.79
н4	354895.17	1438600.26
н5	354888.17	1438595.82
н6	354881.79	1438590.53
н7	354876.11	1438584.49
н8	354871.24	1438577.79
н9	354867.25	1438570.52
н10	354864.20	1438562.82
н11	354862.14	1438554.79
н12	354861.10	1438546.57
н13	354861.10	1438538.28
н14	354862.14	1438530.05
н15	354864.20	1438522.03
н16	354867.25	1438514.32
н17	354871.24	1438507.06
н18	354876.11	1438500.35
н19	354881.79	1438494.31
н20	354888.17	1438489.03
н21	354895.17	1438484.59
н22	354902.67	1438481.06
н23	354910.55	1438478.50
н24	354918.70	1438476.94
н25	354926.97	1438476.42

н26	354935.24	1438476.94
н27	354943.38	1438478.50
н28	354951.26	1438481.06
н29	354958.76	1438484.59
н30	354965.76	1438489.03
н31	354972.15	1438494.31
н32	354977.82	1438500.35
н33	354982.69	1438507.06
н34	354986.69	1438514.32
н35	354989.74	1438522.03
н36	354991.80	1438530.05
н37	354992.84	1438538.28
н38	354992.84	1438546.57
н39	354991.80	1438554.79
н40	354989.74	1438562.82
н41	354986.69	1438570.52
н42	354982.69	1438577.79
н43	354977.82	1438584.49
н44	354972.15	1438590.53
н45	354965.76	1438595.82
н46	354958.76	1438600.26
н47	354951.26	1438603.79
н48	354943.38	1438606.35
н49	354935.24	1438607.90
н50	354926.97	1438608.42
н1	354918.70	1438607.90

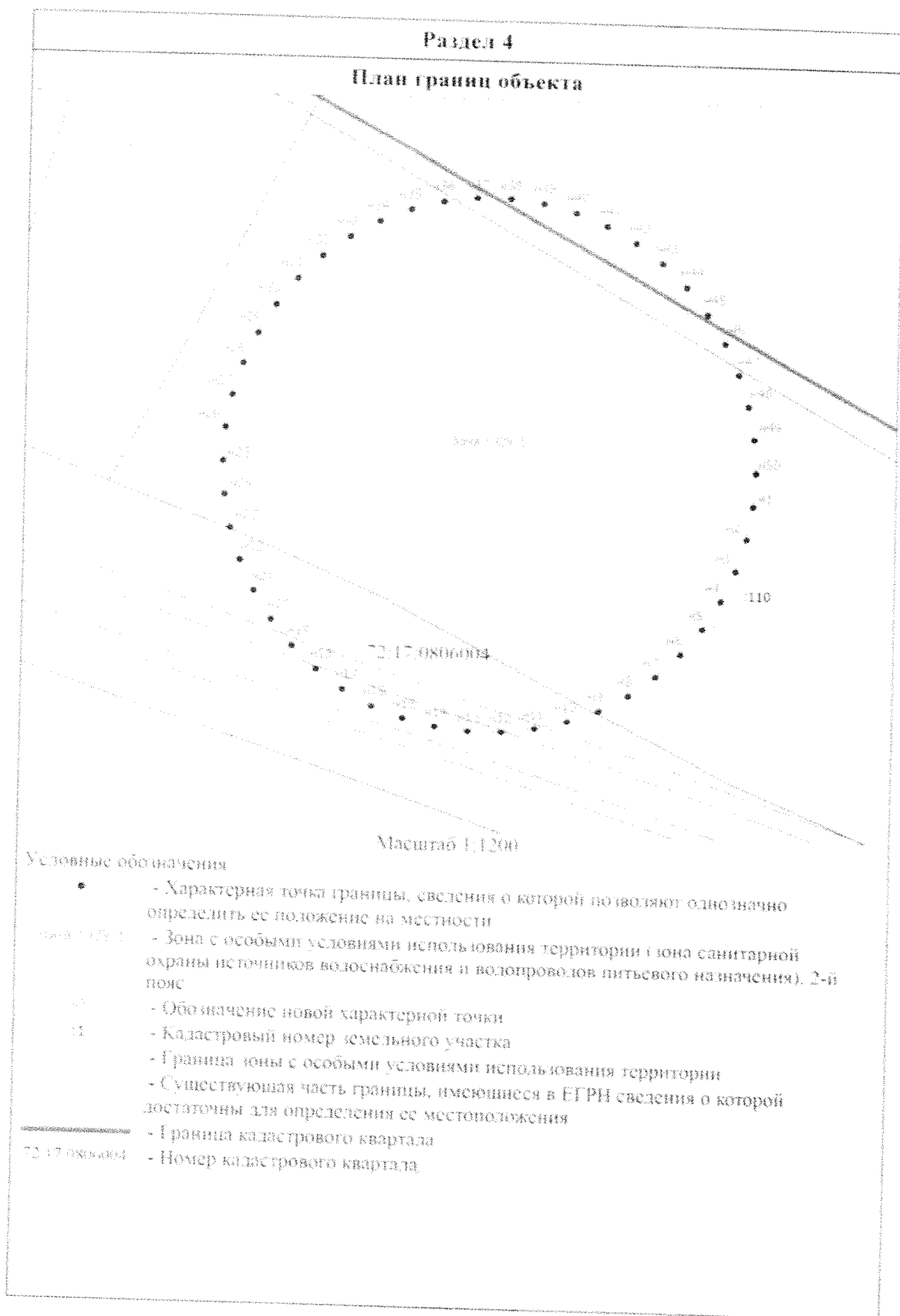
План границ второго пояса зон санитарной охраны для водозаборных (скважины № 1) участков недр АНО ОДООЦ «Ребятчя Республика», расположенных по адресу: Тюменская область, г. Тюмень, 38 км северо-западнее г. Тюмени по автомагистрали Тюмень-Салаирка



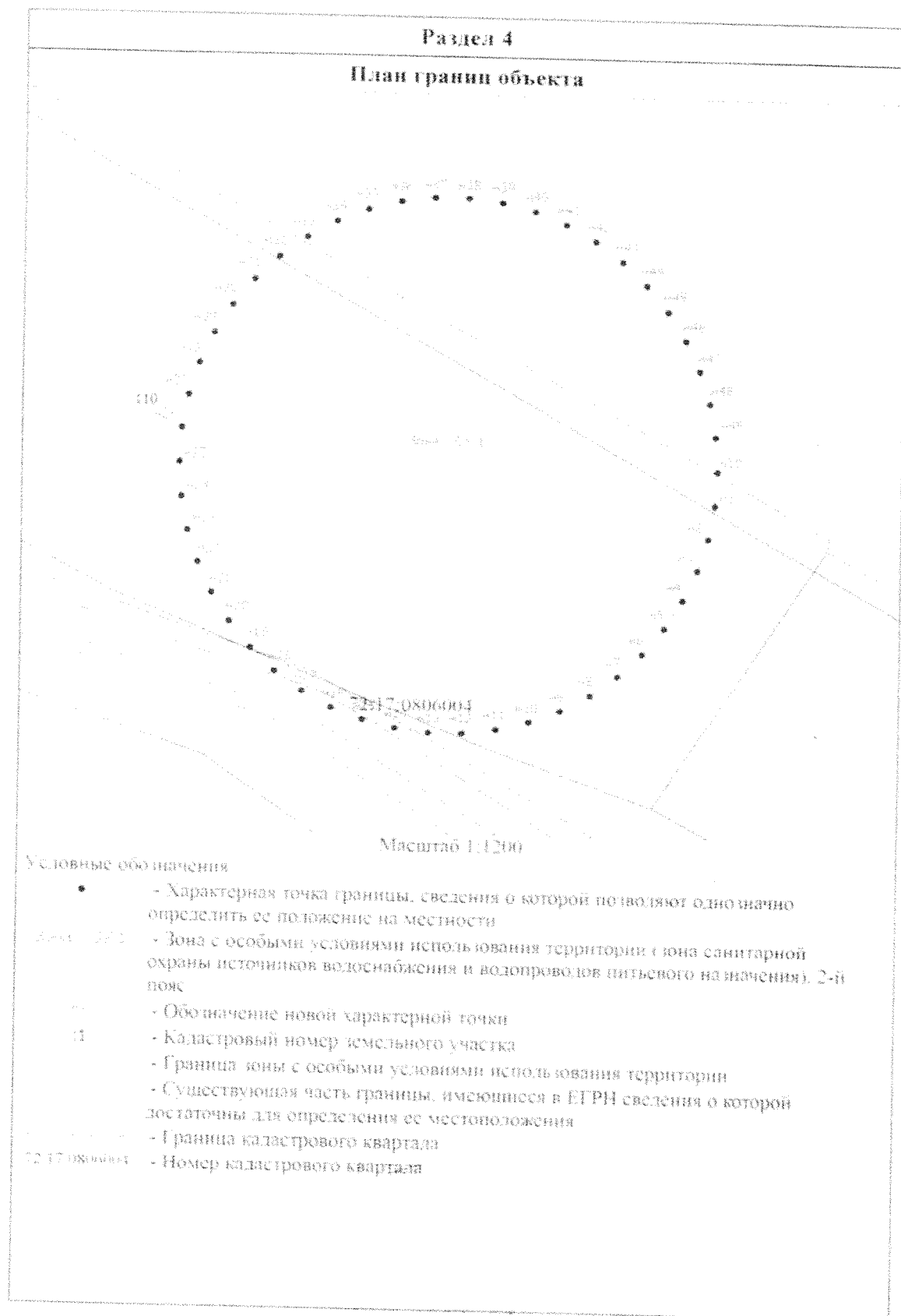
План границ второго пояса зон санитарной охраны для водозаборных (скважины № 2) участков недр АНО ОДООЦ «Ребятчя Республика», расположенных по адресу: Тюменская область, г. Тюмень, 38 км северо-западнее г. Тюмени по автомагистрали Тюмень-Салаирка



План границ второго пояса зон санитарной охраны для водозаборных (скважины № 3) участков недр АНО ОДООЦ «Ребятчя Республика», расположенных по адресу: Тюменская область, г. Тюмень, 38 км северо-западнее г. Тюмени по автомагистрали Тюмень-Салаирка



План границ второго пояса зон санитарной охраны для водозаборных (скважины № б/н) участков недр АНО ОДООЦ «Ребятчя Республика», расположенных по адресу: Тюменская область, г. Тюмень, 38 км северо-западнее г. Тюмени по автомагистрали Тюмень-Салаирка



Приложение № 3 к приложению № 1
к распоряжению Департамента
недропользования и экологии
Тюменской области
от 23.10.2020 2020 № 32-РД

**Характерные точки границ третьего пояса зон санитарной охраны для
водозаборных (скважины № 1) участков недр АНО ОДОЦ «Ребьячья
Республика», расположенных по адресу: Тюменская область, г. Тюмень, 38 км
северо-западнее г. Тюмени по автомагистрали Тюмень-Салаирка**

Обозначение характерных точек границ	Координаты (система координат: МСК-72)	
	X	Y
н1	354593.82	1439394.97
н2	354566.11	1439392.35
н3	354538.62	1439388.00
н4	354511.46	1439381.92
н5	354484.74	1439374.16
н6	354458.55	1439364.73
н7	354433.01	1439353.68
н8	354408.22	1439341.05
н9	354384.26	1439326.88
н10	354361.24	1439311.24
н11	354339.25	1439294.18
н12	354318.38	1439275.78
н13	354298.70	1439256.10
н14	354280.30	1439235.22
н15	354263.24	1439213.23
н16	354247.60	1439190.21
н17	354233.43	1439166.26
н18	354220.80	1439141.46
н19	354209.74	1439115.92
н20	354200.32	1439089.74
н21	354192.55	1439063.01
н22	354186.48	1439035.85
н23	354182.13	1439008.36
н24	354179.51	1438980.66

Н25	354178.63	1438952.84
Н26	354179.51	1438925.02
Н27	354182.13	1438897.32
Н28	354186.48	1438869.83
Н29	354192.55	1438842.67
Н30	354200.32	1438815.95
Н31	354209.74	1438789.76
Н32	354220.80	1438764.22
Н33	354233.43	1438739.42
Н34	354247.60	1438715.47
Н35	354263.24	1438692.45
Н36	354280.30	1438670.46
Н37	354298.70	1438649.59
Н38	354318.38	1438629.91
Н39	354339.25	1438611.50
Н40	354361.24	1438594.45
Н41	354384.26	1438578.80
Н42	354408.22	1438564.64
Н43	354433.01	1438552.00
Н44	354458.55	1438540.95
Н45	354484.74	1438531.52
Н46	354511.46	1438523.76
Н47	354538.62	1438517.69
Н48	354566.11	1438513.34
Н49	354593.82	1438510.72
Н50	354621.63	1438509.84
Н51	354649.45	1438510.72
Н52	354677.16	1438513.34
Н53	354704.64	1438517.69
Н54	354731.80	1438523.76
Н55	354758.53	1438531.52
Н56	354784.71	1438540.95
Н57	354810.25	1438552.00
Н58	354835.05	1438564.64
Н59	354859.00	1438578.80

h60	354882.02	1438594.45
h61	354904.01	1438611.50
h62	354924.89	1438629.91
h63	354944.57	1438649.59
h64	354962.97	1438670.46
h65	354980.03	1438692.45
h66	354995.67	1438715.47
h67	355009.84	1438739.42
h68	355022.47	1438764.22
h69	355033.52	1438789.76
h70	355042.95	1438815.95
h71	355050.72	1438842.67
h72	355056.79	1438869.83
h73	355061.14	1438897.32
h74	355063.76	1438925.02
h75	355064.63	1438952.84
h76	355063.76	1438980.66
h77	355061.14	1439008.36
h78	355056.79	1439035.85
h79	355050.72	1439063.01
h80	355042.95	1439089.74
h81	355033.52	1439115.92
h82	355022.47	1439141.46
h83	355009.84	1439166.26
h84	354995.67	1439190.21
h85	354980.03	1439213.23
h86	354962.97	1439235.22
h87	354944.57	1439256.10
h88	354924.89	1439275.78
h89	354904.01	1439294.18
h90	354882.02	1439311.24
h91	354859.00	1439326.88
h92	354835.05	1439341.05
h93	354810.25	1439353.68
h94	354784.71	1439364.73

н95	354758.53	1439374.16
н96	354731.80	1439381.92
н97	354704.64	1439388.00
н98	354677.16	1439392.35
н99	354649.45	1439394.97
н100	354621.63	1439395.84
н1	354593.82	1439394.97

Характерные точки границ третьего пояса зон санитарной охраны для водозаборных (скважины № 2) участков недр АНО ОДООЦ «Ребечья Республика», расположенных по адресу: Тюменская область, г. Тюмень, 38 км северо-западнее г. Тюмени по автомагистрали Тюмень-Салаирка

Обозначение характерных точек границ	Координаты (система координат: МСК-72)	
	X	Y
н1	354815.17	1439178.32
н2	354787.46	1439175.70
н3	354759.97	1439171.35
н4	354732.81	1439165.28
н5	354706.09	1439157.51
н6	354679.90	1439148.08
н7	354654.36	1439137.03
н8	354629.57	1439124.40
н9	354605.61	1439110.23
н10	354582.59	1439094.59
н11	354560.60	1439077.53
н12	354539.73	1439059.13
н13	354520.05	1439039.45
н14	354501.64	1439018.57
н15	354484.59	1438996.58
н16	354468.95	1438973.56
н17	354454.78	1438949.61
н18	354442.14	1438924.81
н19	354431.09	1438899.27
н20	354421.66	1438873.09
н21	354413.90	1438846.36

н22	354407.83	1438819.20
н23	354403.48	1438791.72
н24	354400.86	1438764.01
н25	354399.98	1438736.19
н26	354400.86	1438708.38
н27	354403.48	1438680.67
н28	354407.83	1438653.18
н29	354413.90	1438626.02
н30	354421.66	1438599.30
н31	354431.09	1438573.11
н32	354442.14	1438547.57
н33	354454.78	1438522.78
н34	354468.95	1438498.82
н35	354484.59	1438475.80
н36	354501.64	1438453.82
н37	354520.05	1438432.94
н38	354539.73	1438413.26
н39	354560.60	1438394.86
н40	354582.59	1438377.80
н41	354605.61	1438362.16
н42	354629.57	1438347.99
н43	354654.36	1438335.36
н44	354679.90	1438324.30
н45	354706.09	1438314.88
н46	354732.81	1438307.11
н47	354759.97	1438301.04
н48	354787.46	1438296.69
н49	354815.17	1438294.07
н50	354842.98	1438293.19
н51	354870.80	1438294.07
н52	354898.50	1438296.69
н53	354925.99	1438301.04
н54	354953.15	1438307.11
н55	354979.88	1438314.88
н56	355006.06	1438324.30

н57	355031.60	1438335.36
н58	355056.40	1438347.99
н59	355080.35	1438362.16
н60	355103.37	1438377.80
н61	355125.36	1438394.86
н62	355146.24	1438413.26
н63	355165.92	1438432.94
н64	355184.32	1438453.82
н65	355201.38	1438475.80
н66	355217.02	1438498.82
н67	355231.19	1438522.78
н68	355243.82	1438547.57
н69	355254.87	1438573.11
н70	355264.30	1438599.30
н71	355272.06	1438626.02
н72	355278.14	1438653.18
н73	355282.49	1438680.67
н74	355285.11	1438708.38
н75	355285.98	1438736.19
н76	355285.11	1438764.01
н77	355282.49	1438791.72
н78	355278.14	1438819.20
н79	355272.06	1438846.36
н80	355264.30	1438873.09
н81	355254.87	1438899.27
н82	355243.82	1438924.81
н83	355231.19	1438949.61
н84	355217.02	1438973.56
н85	355201.38	1438996.58
н86	355184.32	1439018.57
н87	355165.92	1439039.45
н88	355146.24	1439059.13
н89	355125.36	1439077.53
н90	355103.37	1439094.59
н91	355080.35	1439110.23

н92	355056.40	1439124.40
н93	355031.60	1439137.03
н94	355006.06	1439148.08
н95	354979.88	1439157.51
н96	354953.15	1439165.28
н97	354925.99	1439171.35
н98	354898.50	1439175.70
н99	354870.80	1439178.32
н100	354842.98	1439179.19
н1	354815.17	1439178.32

Характерные точки границ третьего пояса зон санитарной охраны для водозаборных (скважины № 3) участков недр АНО ОДООЦ «Ребьячья Республика», расположенных по адресу: Тюменская область, г. Тюмень, 38 км северо-западнее г. Тюмени по автомагистрали Тюмень-Салаирка

Обозначение характерных точек границ	Координаты (система координат: МСК-72)	
	X	Y
н1	354944.37	1438842.74
н2	354916.67	1438840.12
н3	354889.18	1438835.76
н4	354862.02	1438829.69
н5	354835.29	1438821.93
н6	354809.11	1438812.50
н7	354783.57	1438801.45
н8	354758.77	1438788.82
н9	354734.82	1438774.65
н10	354711.80	1438759.01
н11	354689.81	1438741.95
н12	354668.93	1438723.54
н13	354649.26	1438703.86
н14	354630.85	1438682.99
н15	354613.79	1438661.00
н16	354598.15	1438637.98
н17	354583.99	1438614.03
н18	354571.35	1438589.23

Н19	354560.30	1438563.69
Н20	354550.87	1438537.50
Н21	354543.11	1438510.78
Н22	354537.04	1438483.62
Н23	354532.68	1438456.13
Н24	354530.06	1438428.43
Н25	354529.19	1438400.61
Н26	354530.06	1438372.80
Н27	354532.68	1438345.09
Н28	354537.04	1438317.60
Н29	354543.11	1438290.44
Н30	354550.87	1438263.72
Н31	354560.30	1438237.53
Н32	354571.35	1438211.99
Н33	354583.99	1438187.19
Н34	354598.15	1438163.24
Н35	354613.79	1438140.22
Н36	354630.85	1438118.23
Н37	354649.26	1438097.36
Н38	354668.93	1438077.68
Н39	354689.81	1438059.27
Н40	354711.80	1438042.22
Н41	354734.82	1438026.57
Н42	354758.77	1438012.41
Н43	354783.57	1437999.77
Н44	354809.11	1437988.72
Н45	354835.29	1437979.29
Н46	354862.02	1437971.53
Н47	354889.18	1437965.46
Н48	354916.67	1437961.10
Н49	354944.37	1437958.48
Н50	354972.19	1437957.61
Н51	355000.01	1437958.48
Н52	355027.71	1437961.10
Н53	355055.20	1437965.46

н54	355082.36	1437971.53
н55	355109.08	1437979.29
н56	355135.27	1437988.72
н57	355160.81	1437999.77
н58	355185.61	1438012.41
н59	355209.56	1438026.57
н60	355232.58	1438042.22
н61	355254.57	1438059.27
н62	355275.44	1438077.68
н63	355295.12	1438097.36
н64	355313.53	1438118.23
н65	355330.58	1438140.22
н66	355346.23	1438163.24
н67	355360.39	1438187.19
н68	355373.03	1438211.99
н69	355384.08	1438237.53
н70	355393.51	1438263.72
н71	355401.27	1438290.44
н72	355407.34	1438317.60
н73	355411.70	1438345.09
н74	355414.31	1438372.80
н75	355415.19	1438400.61
н76	355414.31	1438428.43
н77	355411.70	1438456.13
н78	355407.34	1438483.62
н79	355401.27	1438510.78
н80	355393.51	1438537.50
н81	355384.08	1438563.69
н82	355373.03	1438589.23
н83	355360.39	1438614.03
н84	355346.23	1438637.98
н85	355330.58	1438661.00
н86	355313.53	1438682.99
н87	355295.12	1438703.86
н88	355275.44	1438723.54

н89	355254.57	1438741.95
н90	355232.58	1438759.01
н91	355209.56	1438774.65
н92	355185.61	1438788.82
н93	355160.81	1438801.45
н94	355135.27	1438812.50
н95	355109.08	1438821.93
н96	355082.36	1438829.69
н97	355055.20	1438835.76
н98	355027.71	1438840.12
н99	355000.01	1438842.74
н100	354972.19	1438843.61
н1	354944.37	1438842.74

Характерные точки границ третьего пояса зон санитарной охраны для водозаборных (скважины № 6/н) участков недр АНО ОДООЦ «Ребьячья Республика», расположенных по адресу: Тюменская область, г. Тюмень, 38 км северо-западнее г. Тюмени по автомагистрали Тюмень-Салаирка

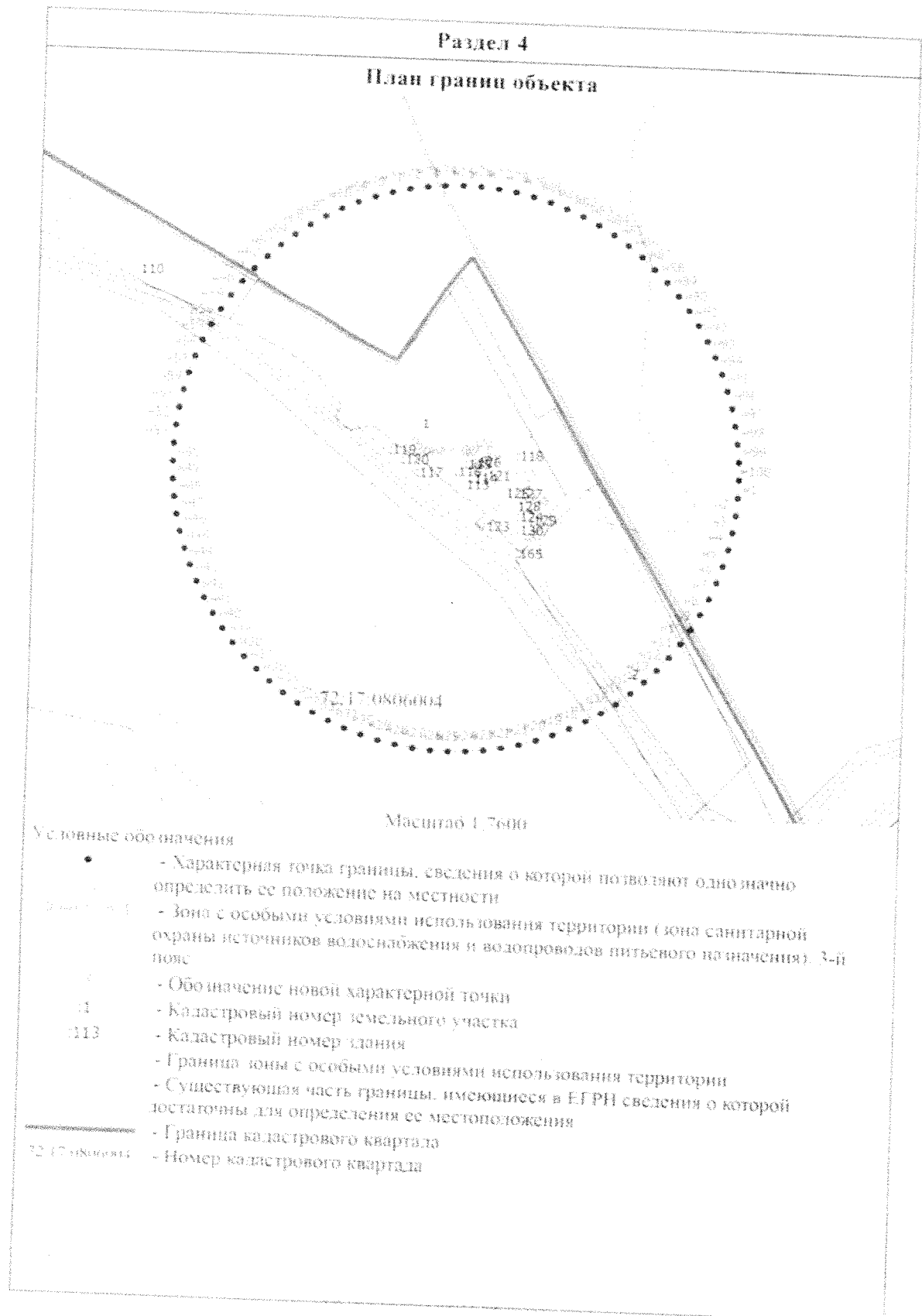
Обозначение характерных точек границ	Координаты (система координат: МСК-72)	
	X	Y
н1	354899.15	1438984.55
н2	354871.44	1438981.93
н3	354843.96	1438977.58
н4	354816.80	1438971.50
н5	354790.07	1438963.74
н6	354763.89	1438954.31
н7	354738.35	1438943.26
н8	354713.55	1438930.63
н9	354689.60	1438916.46
н10	354666.58	1438900.82
н11	354644.59	1438883.76
н12	354623.71	1438865.35
н13	354604.03	1438845.68
н14	354585.63	1438824.80
н15	354568.57	1438802.81

Н16	354552.93	1438779.79
Н17	354538.76	1438755.84
Н18	354526.13	1438731.04
Н19	354515.08	1438705.50
Н20	354505.65	1438679.32
Н21	354497.88	1438652.59
Н22	354491.81	1438625.43
Н23	354487.46	1438597.94
Н24	354484.84	1438570.24
Н25	354483.97	1438542.42
Н26	354484.84	1438514.60
Н27	354487.46	1438486.90
Н28	354491.81	1438459.41
Н29	354497.88	1438432.25
Н30	354505.65	1438405.53
Н31	354515.08	1438379.34
Н32	354526.13	1438353.80
Н33	354538.76	1438329.00
Н34	354552.93	1438305.05
Н35	354568.57	1438282.03
Н36	354585.63	1438260.04
Н37	354604.03	1438239.17
Н38	354623.71	1438219.49
Н39	354644.59	1438201.08
Н40	354666.58	1438184.03
Н41	354689.60	1438168.38
Н42	354713.55	1438154.22
Н43	354738.35	1438141.58
Н44	354763.89	1438130.53
Н45	354790.07	1438121.10
Н46	354816.80	1438113.34
Н47	354843.96	1438107.27
Н48	354871.44	1438102.92
Н49	354899.15	1438100.30
Н50	354926.97	1438099.42

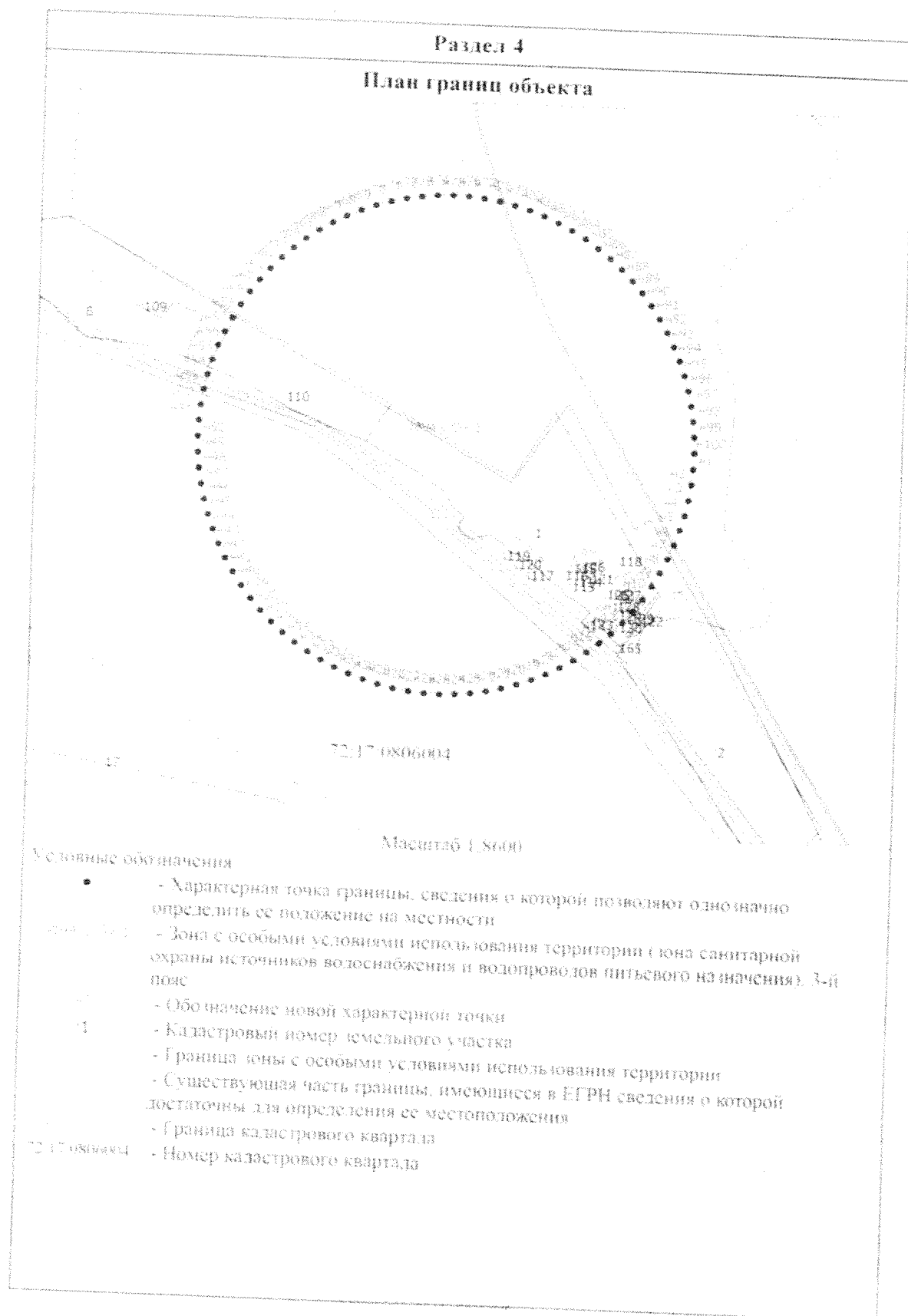
н51	354954.78	1438100.30
н52	354982.49	1438102.92
н53	355009.98	1438107.27
н54	355037.14	1438113.34
н55	355063.86	1438121.10
н56	355090.05	1438130.53
н57	355115.59	1438141.58
н58	355140.38	1438154.22
н59	355164.34	1438168.38
н60	355187.36	1438184.03
н61	355209.35	1438201.08
н62	355230.22	1438219.49
н63	355249.90	1438239.17
н64	355268.30	1438260.04
н65	355285.36	1438282.03
н66	355301.00	1438305.05
н67	355315.17	1438329.00
н68	355327.81	1438353.80
н69	355338.86	1438379.34
н70	355348.29	1438405.53
н71	355356.05	1438432.25
н72	355362.12	1438459.41
н73	355366.47	1438486.90
н74	355369.09	1438514.60
н75	355369.97	1438542.42
н76	355369.09	1438570.24
н77	355366.47	1438597.94
н78	355362.12	1438625.43
н79	355356.05	1438652.59
н80	355348.29	1438679.32
н81	355338.86	1438705.50
н82	355327.81	1438731.04
н83	355315.17	1438755.84
н84	355301.00	1438779.79
н85	355285.36	1438802.81

н86	355268.30	1438824.80
н87	355249.90	1438845.68
н88	355230.22	1438865.35
н89	355209.35	1438883.76
н90	355187.36	1438900.82
н91	355164.34	1438916.46
н92	355140.38	1438930.63
н93	355115.59	1438943.26
н94	355090.05	1438954.31
н95	355063.86	1438963.74
н96	355037.14	1438971.50
н97	355009.98	1438977.58
н98	354982.49	1438981.93
н99	354954.78	1438984.55
н100	354926.97	1438985.42
н1	354899.15	1438984.55

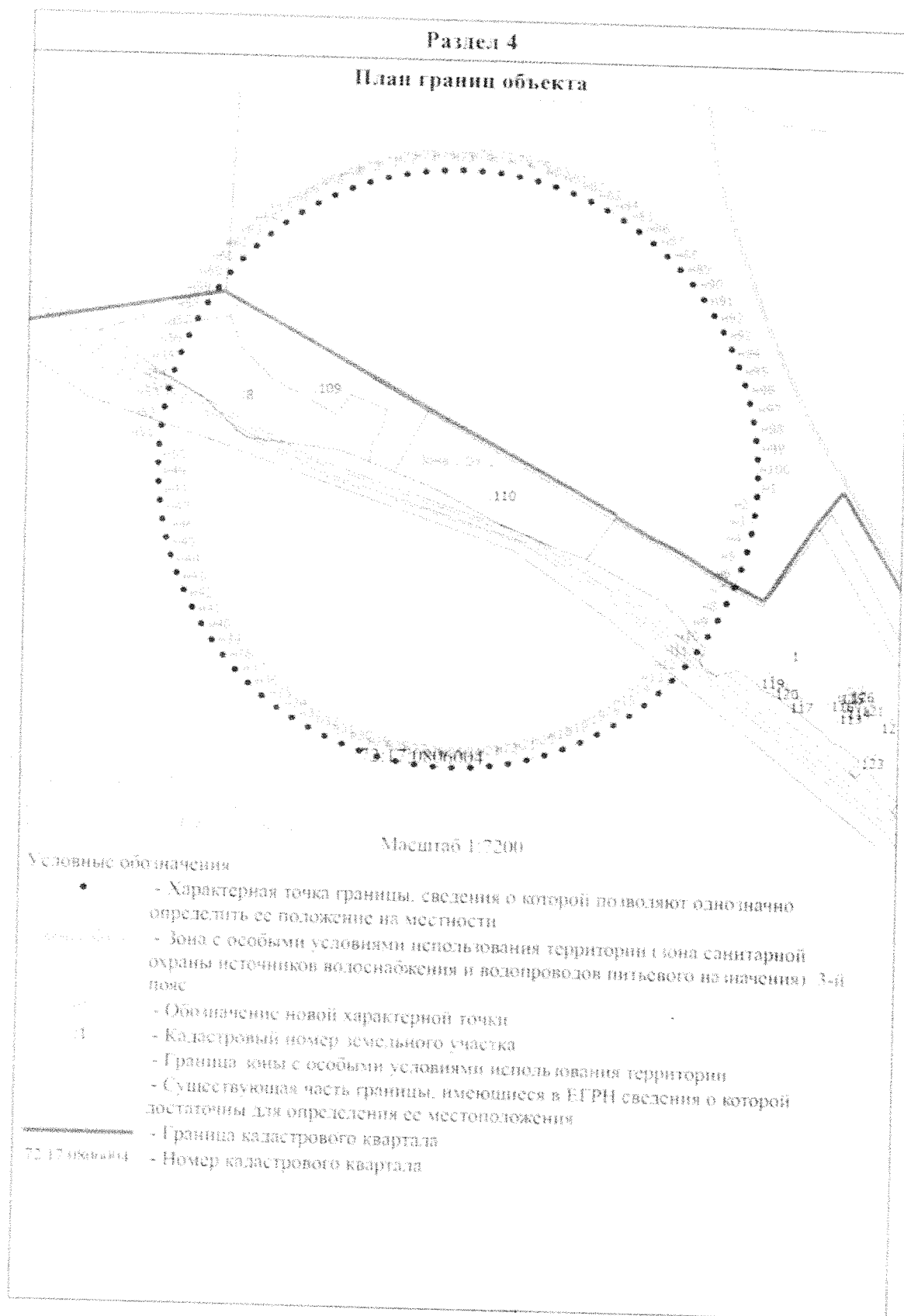
План границ третьего пояса зон санитарной охраны для водозаборных (скважины № 1) участков недр АНО ОДООЦ «Ребятчя Республика», расположенных по адресу: Тюменская область, г. Тюмень, 38 км северо-западнее г. Тюмени по автомагистрали Тюмень-Салаирка



План границ третьего пояса зон санитарной охраны для водозаборных (скважины № 2) участков недр АНО ОДООЦ «Ребятчя Республика», расположенных по адресу: Тюменская область, г. Тюмень, 38 км северо-западнее г. Тюмени по автомагистрали Тюмень-Салаирка



План границ третьего пояса зон санитарной охраны для водозаборных (скважины № 3) участков недр АНО ОДООЦ «Ребятчя Республика», расположенных по адресу: Тюменская область, г. Тюмень, 38 км северо-западнее г. Тюмени по автомагистрали Тюмень-Салаирка



План границ третьего пояса зон санитарной охраны для водозаборных (скважины № б/н) участков недр АНО ОДООЦ «Ребятчя Республика», расположенных по адресу: Тюменская область, г. Тюмень, 38 км северо-западнее г. Тюмени по автомагистрали Тюмень-Салаирка

