



ДЕПАРТАМЕНТ НЕДРОПОЛЬЗОВАНИЯ И ЭКОЛОГИИ ТЮМЕНСКОЙ ОБЛАСТИ

РАСПОРЯЖЕНИЕ

22.10.2020

№ 31-РД

г. Тюмень

Об установлении зон санитарной охраны водозаборного участка
АО «Антипинский НПЗ», расположенного по адресу: Тюменская область, г. Тюмень,
п. Антипино, на территории АО «Антипинский НПЗ»

В соответствии со статьей 43 Водного кодекса Российской Федерации, статьей 106 Земельного кодекса Российской Федерации, пунктом 5 статьи 18 Федерального закона от 30.03.1999 № 52-ФЗ «О санитарно-эпидемиологическом благополучии населения», статьей 17 Закона Тюменской области от 26.09.2001 № 400 «О питьевом водоснабжении в Тюменской области», постановлением Главного государственного санитарного врача Российской Федерации от 14.03.2002 № 10 «О введении в действие Санитарных правил и норм «Зоны санитарной охраны источников водоснабжения и водопроводов питьевого назначения. СанПиН 2.1.4.1110-02», пунктом 2.2.27 постановления Правительства Тюменской области от 13.06.2005 № 73-п «Об утверждении Положения о Департаменте недропользования и экологии Тюменской области» и на основании санитарно-эпидемиологического заключения Управления Федеральной службы по надзору в сфере защиты прав потребителей и благополучия человека по Тюменской области от 20.12.2019 № 72.ОЦ.01.000.Т.001329.12.19, заявки АО «Антипинский НПЗ» от 29.09.2020 № 13945/20 и проекта организации зон санитарной охраны водозаборного участка АО «Антипинский НПЗ» (разработчик ООО «ГеоРесурс»):


1. Установить бессрочно зоны санитарной охраны водозаборного участка (скважин № 1, № 2, № 3, № 4) АО «Антипинский НПЗ», расположенного по адресу: Тюменская область, г. Тюмень, п. Антипино, на территории АО «Антипинский НПЗ», согласно приложению № 1 к настоящему распоряжению.

2. Ограничения использования земельных участков в границах зон санитарной охраны водозаборного участка (скважин № 1, № 2, № 3, № 4) АО «Антипинский НПЗ», приведены в приложении № 2 к настоящему распоряжению.

3. Правообладатель водозаборного участка (скважин № 1, № 2, № 3, № 4) - АО «Антипинский НПЗ». Правообладатель обязан возместить убытки, причиненные в связи с установлением зон с особыми условиями использования территории в соответствии со статьей 57.1 Земельного кодекса Российской Федерации.

4. Требование о возмещении убытков может быть направлено лицами, указанными в пункте 2 статьи 57.1 Земельного кодекса Российской Федерации правообладателю сооружения в срок не более чем пять лет со дня установления, изменения зоны с особыми условиями использования территории, либо со дня, когда указанные лица узнали или должны были узнать об установлении, изменении зоны с особыми условиями использования территории (пункт 13 статьи 57.1 Земельного кодекса Российской Федерации).

Директор

A handwritten signature in dark ink, consisting of a large, stylized loop followed by a smaller loop and a final flourish.

Е.Т. Уляшева

Зоны санитарной охраны водозаборного участка (скважин № 1, № 2, № 3, № 4) АО «Антипинский НПЗ», расположенного по адресу: Тюменская область, г. Тюмень, п. Антипино, на территории АО «Антипинский НПЗ»

Зоны санитарной охраны:

1. Граница первого пояса объединенная для скважин № 1, № 2, № 3, № 4:

Скважина № 1:

- на север — 30 м;
- на юг — 67 м;
- на запад — 52 м;
- на восток — 24 м;

Скважина № 2:

- на север — 20 м;
- на юг — 33 м;
- на запад — 90 м;
- на восток — 20 м;

Скважина № 3:

- на север — 71 м;
- на юг — 28 м;
- на запад — 52 м;
- на восток — 62 м;

Скважина № 4:

- на север — 38 м;
- на юг — 33 м;
- на запад — 31 м;
- на восток — 81 м.

Сведения о границах зоны указаны в приложении № 1 к настоящему приложению.

2. Граница второго пояса устанавливается в радиусе 30 м от каждой скважины № 1, № 2, № 3, № 4.

Сведения о границах зоны указаны в приложении № 2 к настоящему приложению.

3. Граница третьего пояса устанавливается в радиусе 718 м от условного центра водозаборного участка.

Сведения о границах зоны указаны в приложении № 3 к настоящему приложению.

**Ограничения использования земельных участков в границах
зон санитарной охраны водозаборного участка
(скважин № 1, № 2, № 3, № 4) АО «Антипинский НПЗ»**

Ограничения в границах зон санитарной охраны установлены в соответствии с Постановлением Главного государственного санитарного врача РФ от 14.03.2002 № 10 «О введении в действие Санитарных правил и норм «Зоны санитарной охраны источников водоснабжения и водопроводов питьевого назначения. СанПиН 2.1.4.1110-02».

1. Ограничения по первому поясу зоны санитарной охраны:

- не допускается посадка высокоствольных деревьев, все виды строительства, не имеющие непосредственного отношения к эксплуатации, реконструкции и расширению водопроводных сооружений, в том числе прокладка трубопроводов различного назначения, размещение жилых и хозяйственно - бытовых зданий, проживание людей, применение ядохимикатов и удобрений.

2. Ограничения по второму поясу зоны санитарной охраны:

- запрещается закачка отработанных вод в подземные горизонты, подземное складирование твердых отходов и разработка недр земли;

- запрещается размещение складов горюче - смазочных материалов, ядохимикатов и минеральных удобрений, накопителей промстоков, шламохранилищ и других объектов, обуславливающих опасность химического загрязнения подземных вод;

- не допускается: размещение кладбищ, скотомогильников, полей ассенизации, полей фильтрации, навозохранилищ, силосных траншей, животноводческих и птицеводческих предприятий и других объектов, обуславливающих опасность микробного загрязнения подземных вод; применение удобрений и ядохимикатов; рубка леса главного пользования и реконструкции.

3. Ограничения по третьему поясу зоны санитарной охраны:

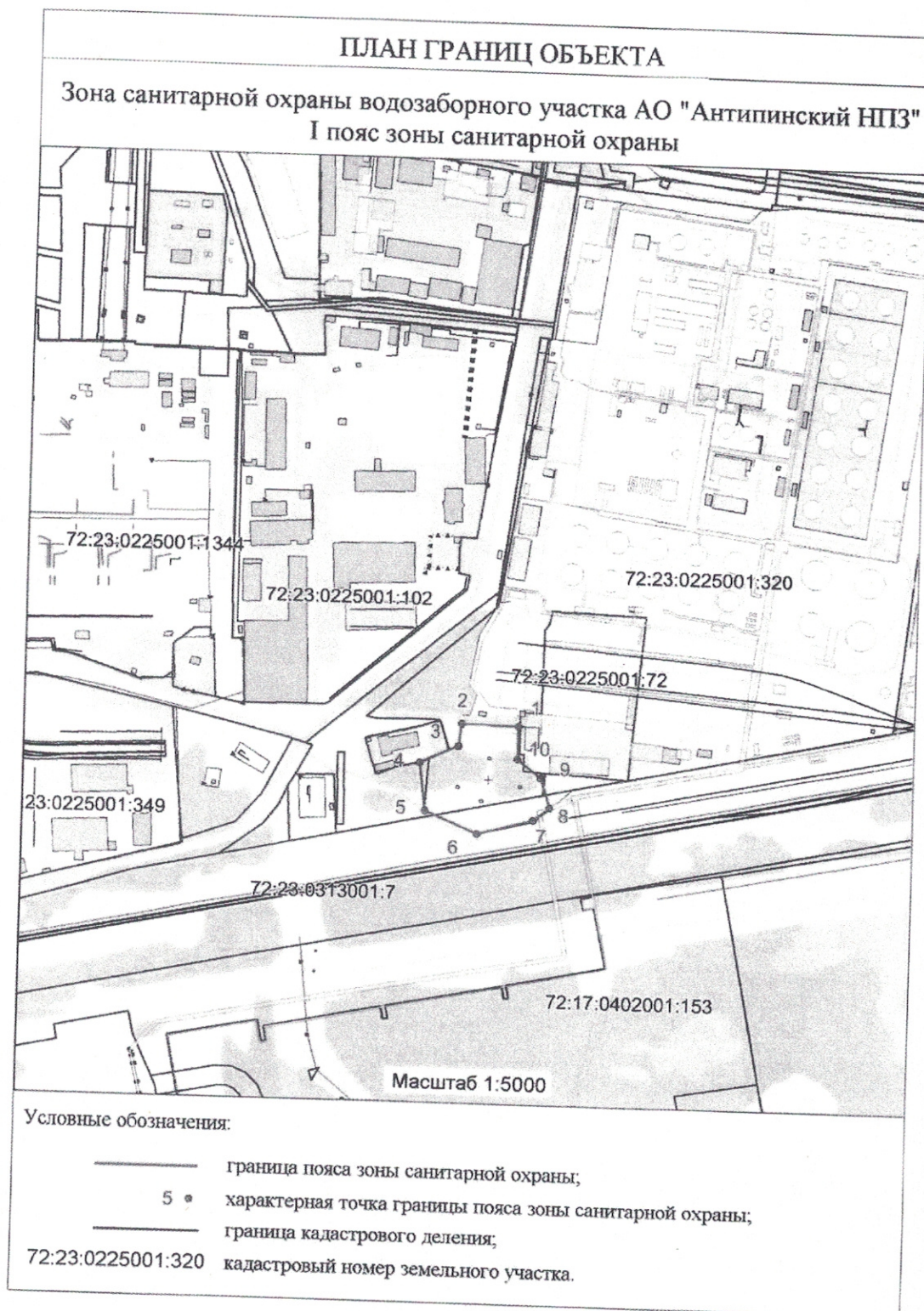
- запрещается закачка отработанных вод в подземные горизонты, подземное складирование твердых отходов и разработка недр земли;

- запрещается размещение складов горюче - смазочных материалов, ядохимикатов и минеральных удобрений, накопителей промстоков, шламохранилищ и других объектов, обуславливающих опасность химического загрязнения подземных вод. Размещение таких объектов допускается в пределах третьего пояса ЗСО только при использовании защищенных подземных вод, при условии выполнения специальных мероприятий по защите водоносного горизонта от загрязнения.

**Характерные точки границ первого пояса зон санитарной охраны
водозаборного участка (скважин № 1, № 2, № 3, № 4) АО «Антипинский НПЗ»,
расположенного по адресу: Тюменская область, г. Тюмень, п. Антипино,
на территории АО «Антипинский НПЗ»**

Обозначение характерных точек границ	Координаты (система координат: МСК-ТО 1)	
	X	Y
1	330898.17	1479819.54
2	330899.33	1479766.58
3	330878.42	1479763.83
4	330862.51	1479728.00
5	330817.33	1479733.37
6	330796.15	1479782.53
7	330810.29	1479834.56
8	330822.89	1479849.74
9	330850.48	1479840.60
10	330867.92	1479818.79
1	330898.17	1479819.54

**План границ первого пояса зон санитарной охраны водозаборного участка
(скважин № 1, № 2, № 3, № 4) АО «Антипинский НПЗ», расположенного по
адресу: Тюменская область, г. Тюмень, п. Антипино, на территории
АО «Антипинский НПЗ»**

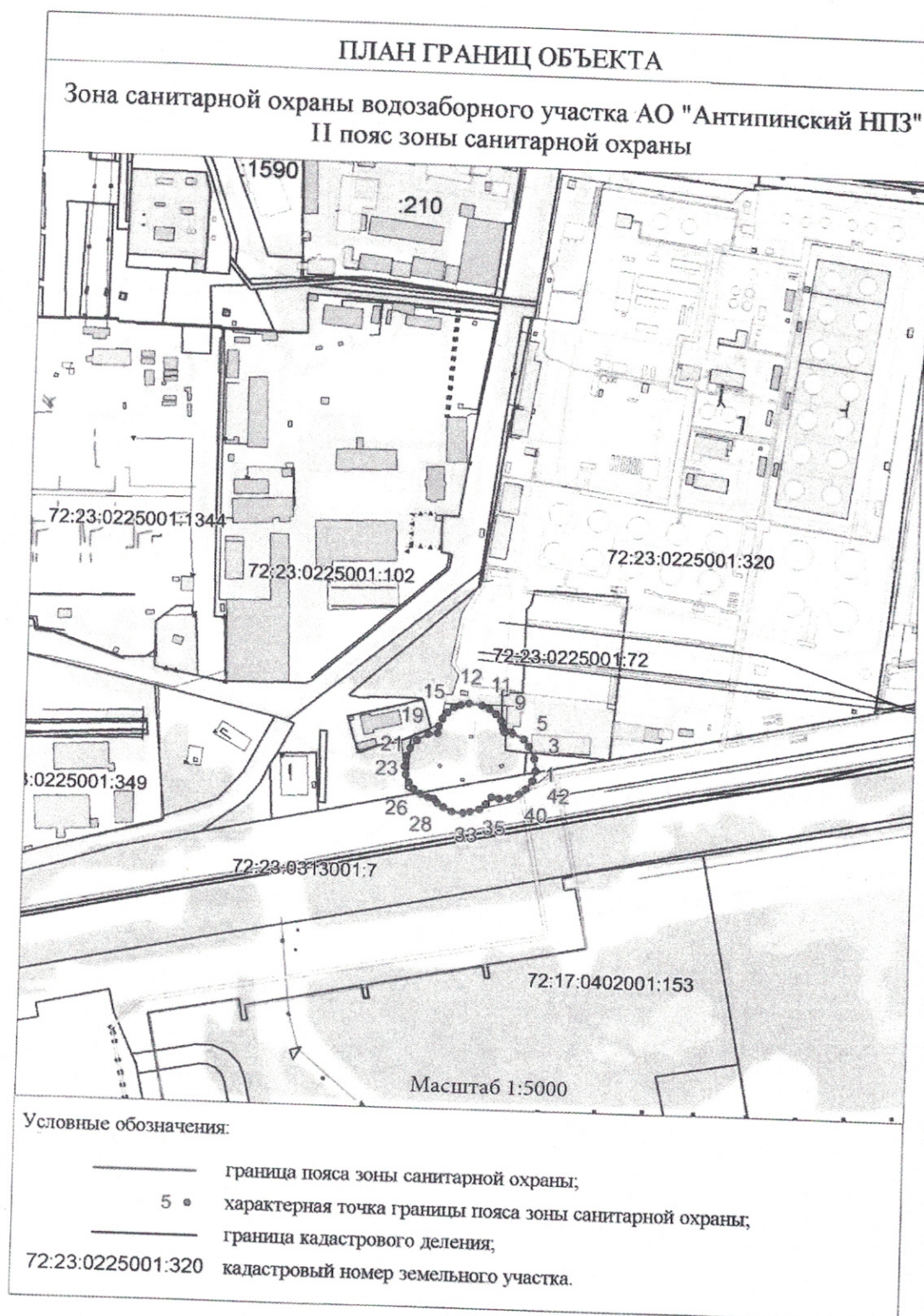


**Характерные точки границ второго пояса зон санитарной охраны
водозаборного участка (скважин № 1, № 2, № 3, № 4) АО «Антипинский НПЗ»,
расположенного по адресу: Тюменская область, г. Тюмень, п. Антипино,
на территории АО «Антипинский НПЗ»**

Обозначение характерных точек границ	Координаты (система координат: МСК-ТО 1)	
	X	Y
1	330838.21	1479853.62
2	330849.66	1479852.06
3	330860.77	1479846.82
4	330867.60	1479841.73
5	330872.57	1479830.98
6	330873.51	1479823.84
7	330878.32	1479822.77
8	330884.06	1479820.42
9	330890.20	1479815.66
10	330895.00	1479809.45
11	330898.01	1479802.22
12	330899.48	1479789.94
13	330898.28	1479782.59
14	330895.38	1479776.46
15	330890.61	1479770.25
16	330884.47	1479765.47
17	330877.22	1479762.46
18	330870.83	1479761.61
19	330869.59	1479752.31
20	330863.36	1479742.27
21	330855.94	1479735.95
22	330848.71	1479732.95
23	330838.59	1479731.59
24	330830.81	1479732.60

25	330823.55	1479735.59
26	330817.40	1479740.36
27	330812.61	1479746.56
28	330809.60	1479753.80
29	330808.72	1479759.70
30	330804.87	1479762.68
31	330800.95	1479768.37
32	330797.06	1479776.12
33	330796.10	1479786.91
34	330797.33	1479793.60
35	330800.11	1479801.92
36	330804.88	1479808.13
37	330811.61	1479813.15
38	330810.61	1479820.67
39	330811.48	1479829.52
40	330815.23	1479838.65
41	330820.01	1479844.87
42	330828.28	1479851.13
1	330838.21	1479853.62

План границ второго пояса зон санитарной охраны водозаборного участка
(скважин № 1, № 2, № 3, № 4) АО «Антипинский НПЗ», расположенного по
адресу: Тюменская область, г. Тюмень, п. Антипино, на территории
АО «Антипинский НПЗ»



**Характерные точки границ третьего пояса зон санитарной охраны
водозаборного участка (скважин № 1, № 2, № 3, № 4) АО «Антипинский НПЗ»,
расположенного по адресу: Тюменская область, г. Тюмень, п. Антипино,
на территории АО «Антипинский НПЗ»**

Обозначение характерных точек границ	Координаты (система координат: МСК-ТО 1)	
	X	Y
1	330936.94	1480504.84
2	330756.96	1480504.62
3	330582.71	1480459.64
4	330425.08	1480372.74
5	330294.03	1480249.38
6	330197.78	1480097.30
7	330142.37	1479926.06
8	330131.29	1479746.43
9	330165.22	1479569.68
10	330242.05	1479406.91
11	330356.95	1479268.37
12	330502.69	1479162.76
13	330670.11	1479096.72
14	330848.70	1479074.37
15	331027.23	1479097.15
16	331194.49	1479163.61
17	331339.96	1479269.57
18	331454.52	1479408.39
19	331530.95	1479571.34
20	331564.46	1479748.17
21	331552.94	1479927.78
22	331497.12	1480098.88
23	331400.49	1480250.72
24	331269.14	1480373.76

25	331111.32	1480460.28
1	330936.94	1480504.84
26	330838.21	1479853.62
27	330828.28	1479851.13
28	330820.01	1479844.87
29	330815.23	1479838.65
30	330811.48	1479829.52
31	330810.61	1479820.67
32	330811.61	1479813.15
33	330804.88	1479808.13
34	330800.11	1479801.92
35	330797.33	1479793.60
36	330796.10	1479786.91
37	330797.06	1479776.12
38	330800.95	1479768.37
39	330804.87	1479762.68
40	330808.72	1479759.70
41	330809.60	1479753.80
42	330812.61	1479746.56
43	330817.40	1479740.36
44	330823.55	1479735.59
45	330830.81	1479732.60
46	330838.59	1479731.59
47	330848.71	1479732.95
48	330855.94	1479735.95
49	330863.36	1479742.27
50	330869.59	1479752.31
51	330870.83	1479761.61
52	330877.22	1479762.46
53	330884.47	1479765.47
54	330890.61	1479770.25
55	330895.38	1479776.46
56	330898.28	1479782.59
57	330899.48	1479789.94

58	330898.01	1479802.22
59	330895.00	1479809.45
60	330890.20	1479815.66
61	330884.06	1479820.42
62	330878.32	1479822.77
63	330873.51	1479823.84
64	330872.57	1479830.98
65	330867.60	1479841.73
66	330860.77	1479846.82
67	330849.66	1479852.06
26	330838.21	1479853.62

План границ третьего пояса зон санитарной охраны водозаборного участка
(скважин № 1, № 2, № 3, № 4) АО «Антипинский НПЗ», расположенного по
адресу: Тюменская область, г. Тюмень, п. Антипино, на территории
АО «Антипинский НПЗ»

